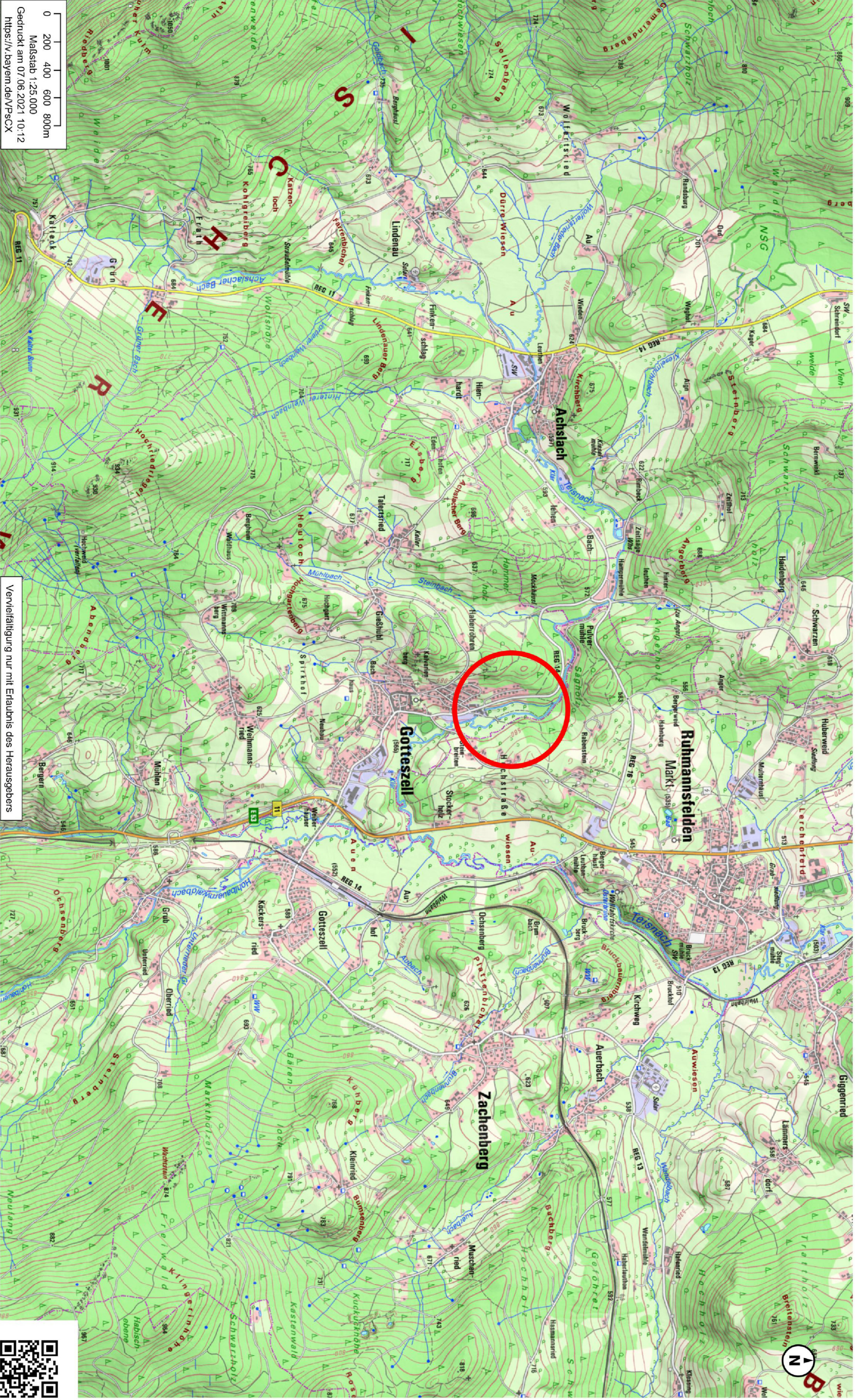


0 200 400 600 800m
Maßstab 1:25.000
Geodaten von 07/26/2021 10:13
https://www.bayern.de/PR/CKX
© Bayerische Vermessungsverwaltung 2021, EuroGeographics



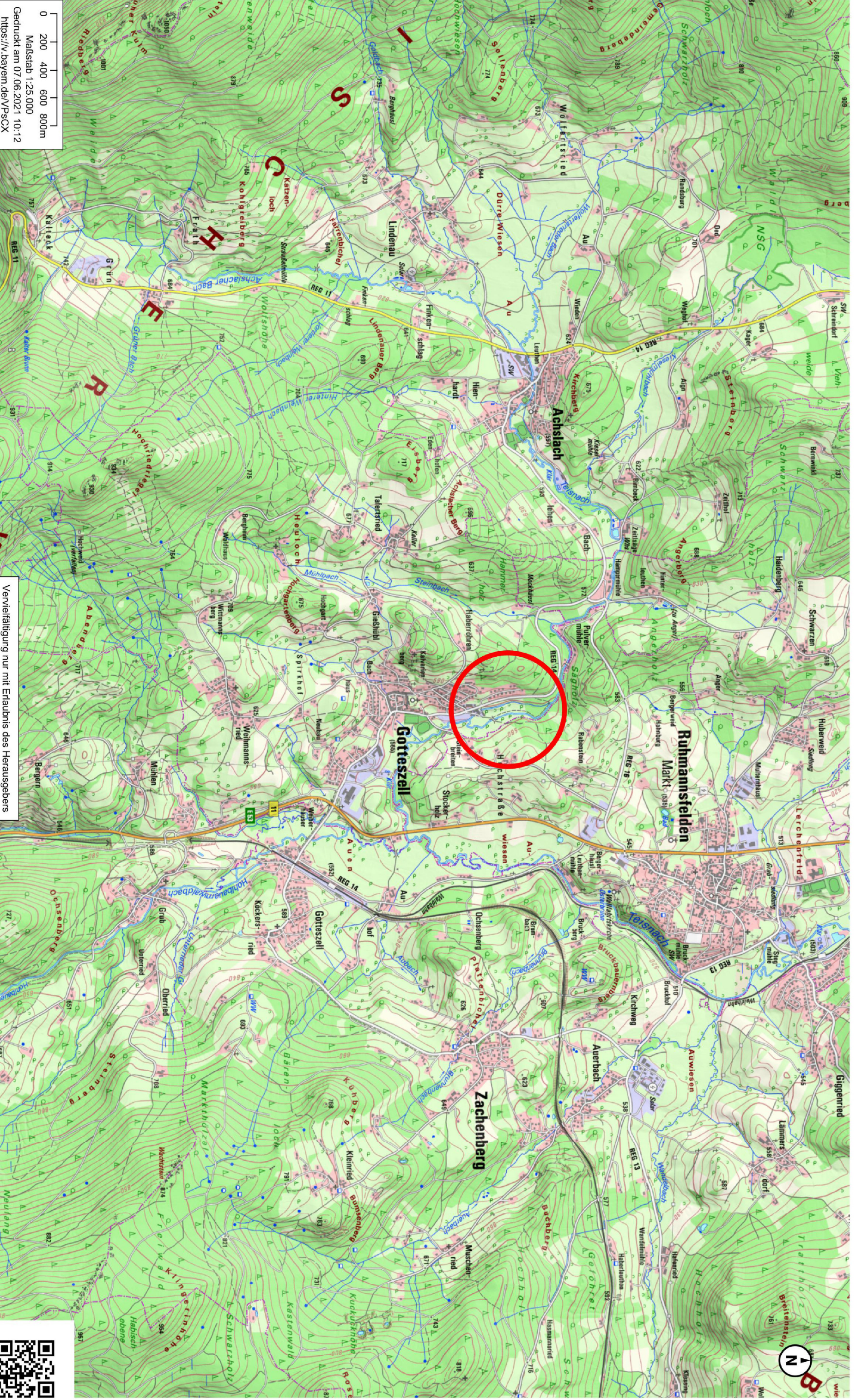
Nr. Alt der Änderung: Abt Höhen in DE D4HN2014_Nr.17_m.13_NN		Datum		Zochen
Entwurfserstellung: INGENIEURBÜRO FEFER Stadtplatz 9, 94209 Regen Tel.: 09929/9717102 E-Mail: info@ingenieur-buero-fefer.de		Wasser - Umwelt - Energie		
Entwurf: Inhaltsverzeichnis siehe da		Datum		Zochen
		Dachblatt		04.05.2022
		Beschriftung		02.06.2021
		Skala		1:25.000
Genehmigungsplanung				
Antragsteller: Johannes Eber Sägmühlstraße 4 94250 Achtschach				
WKA Sägmühle		Unterlage 2		
Freigegeben:		Übersichtsplan		
Projektgeber:		M 1 : 25.000		
aufgestellt und geprüft: Dipl.-Ing. Christoph Pfeifer				
Regen den.05.05.2022				



0 200 400 600 800m
Maßstab 1:25.000
Geodaten von 07/26/2021 10:13
https://www.bayern.de/PR/CKX
© Bayerische Vermessungsverwaltung 2021, EuroGeographics



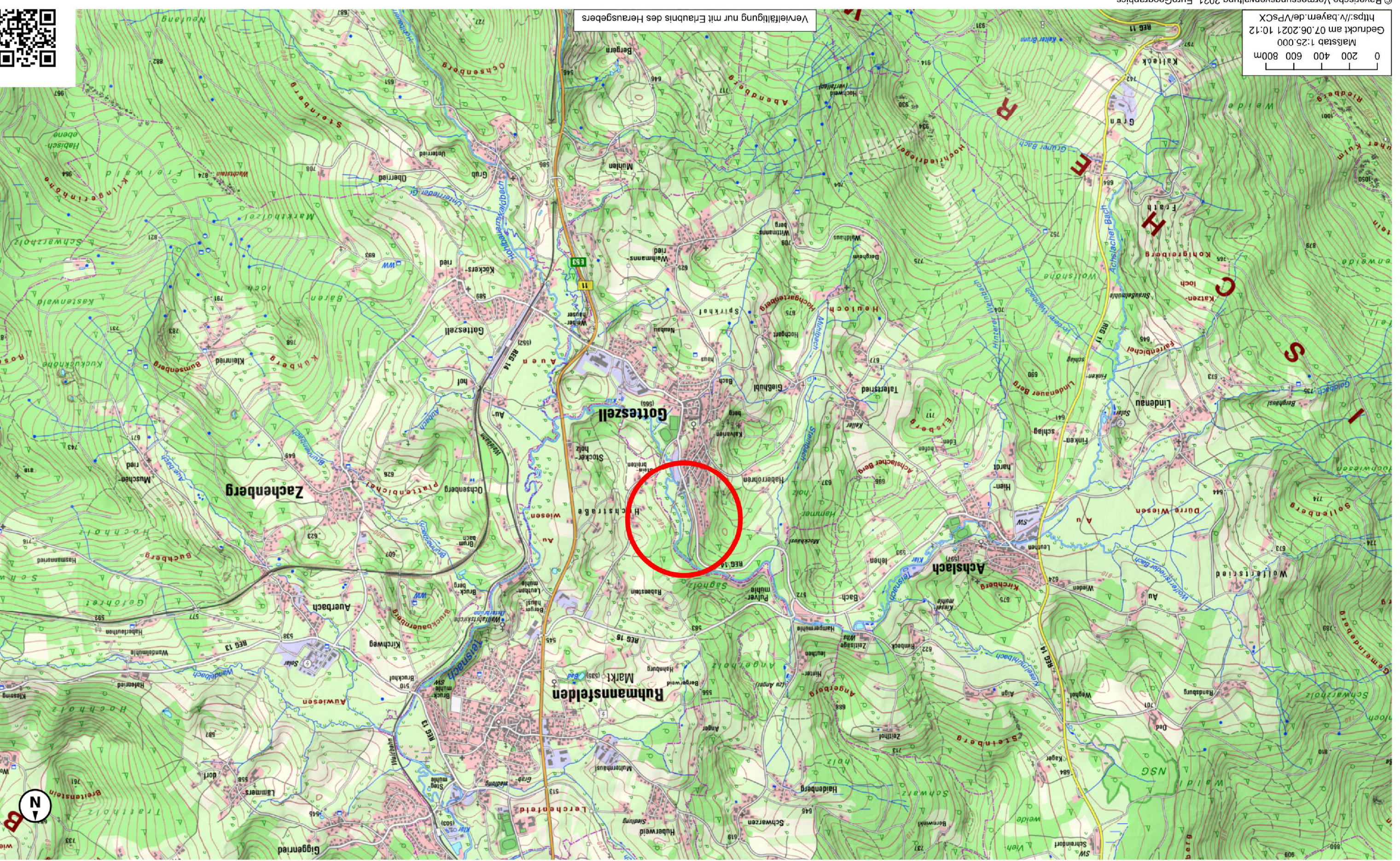
Nr. Alt der Änderung: Abt Höhen in DE D4HN2014_Nr.17_m.13_NN		Datum		Zochen
Entwurfserstellung: INGENIEURBÜRO FEFER Stadtplatz 9, 94209 Regen Tel.: 09929/9717102 E-Mail: info@ingenieur-buero-fefer.de		Wasser - Umwelt - Energie		
Entwurf: Inhaltsverzeichnis siehe da		Datum		Zochen
		Dachblatt		04.05.2022
		Beschriftung		02.06.2021
		Skala		1:25.000
Genehmigungsplanung				
Antragsteller: Johannes Eber Sägmühlstraße 4 94250 Achtschach				
WKA Sägmühle		Unterlage 2		
Freigegeben:		Übersichtsplan		
Projektgeber:		M 1 : 25.000		
aufgestellt und geprüft: Dipl.-Ing. Christoph Pfeifer				
Regen den.05.05.2022				



0 200 400 600 800m
Maßstab 1:25.000
Geodaten von 07/26/2021 10:13
https://www.bayern.de/PR/CKX
© Bayerische Vermessungsverwaltung 2021, EuroGeographics



Nr. Alt der Änderung: Abt Höhen in DE D4HN2014_Nr.17_m.13_NN		Datum		Zochen
Entwurfserstellung: INGENIEURBÜRO FEFER Stadtplatz 9, 94209 Regen Tel.: 09929/9717102 E-Mail: info@ingenieur-buero-fefer.de		Wasser - Umwelt - Energie		
Entwurf: Inhaltsverzeichnis siehe da		Datum		Zochen
		Dachblatt		04.05.2022
		Beschriftung		02.06.2021
		Skala		1:25.000
Genehmigungsplanung				
Antragsteller: Johannes Eber Sägmühlstraße 4 94250 Achtschach				
WKA Sägmühle		Unterlage 2		
Freigegeben:		Übersichtsplan		
Projektgeber:		M 1 : 25.000		
aufgestellt und geprüft: Dipl.-Ing. Christoph Pfeifer				
Regen den.05.05.2022				



0 200 400 600 800m
Maßstab 1:25.000
Geodaten von 07/26/2021 10:13
https://www.bayern.de/PR/CKX
© Bayerische Vermessungsverwaltung 2021, EuroGeographics



Nr. Alt der Änderung: Abt Höhen in DE D4HN2014_Nr.17_m.13_NN		Datum		Zochen
Entwurfserstellung: INGENIEURBÜRO FEFER Stadtplatz 9, 94209 Regen Tel.: 09929/9717102 E-Mail: info@ingenieur-buero-fefer.de		Wasser - Umwelt - Energie		
Entwurf: Inhaltsverzeichnis siehe da		Datum		Zochen
		Dachblatt		04.05.2022
		Beschriftung		02.06.2021
		Skala		1:25.000
Genehmigungsplanung				
Antragsteller: Johannes Eber Sägmühlstraße 4 94250 Achtschach				
WKA Sägmühle		Unterlage 2		
Freigegeben:		Übersichtsplan		
Projektgeber:		M 1 : 25.000		
aufgestellt und geprüft: Dipl.-Ing. Christoph Pfeifer				
Regen den.05.05.2022				